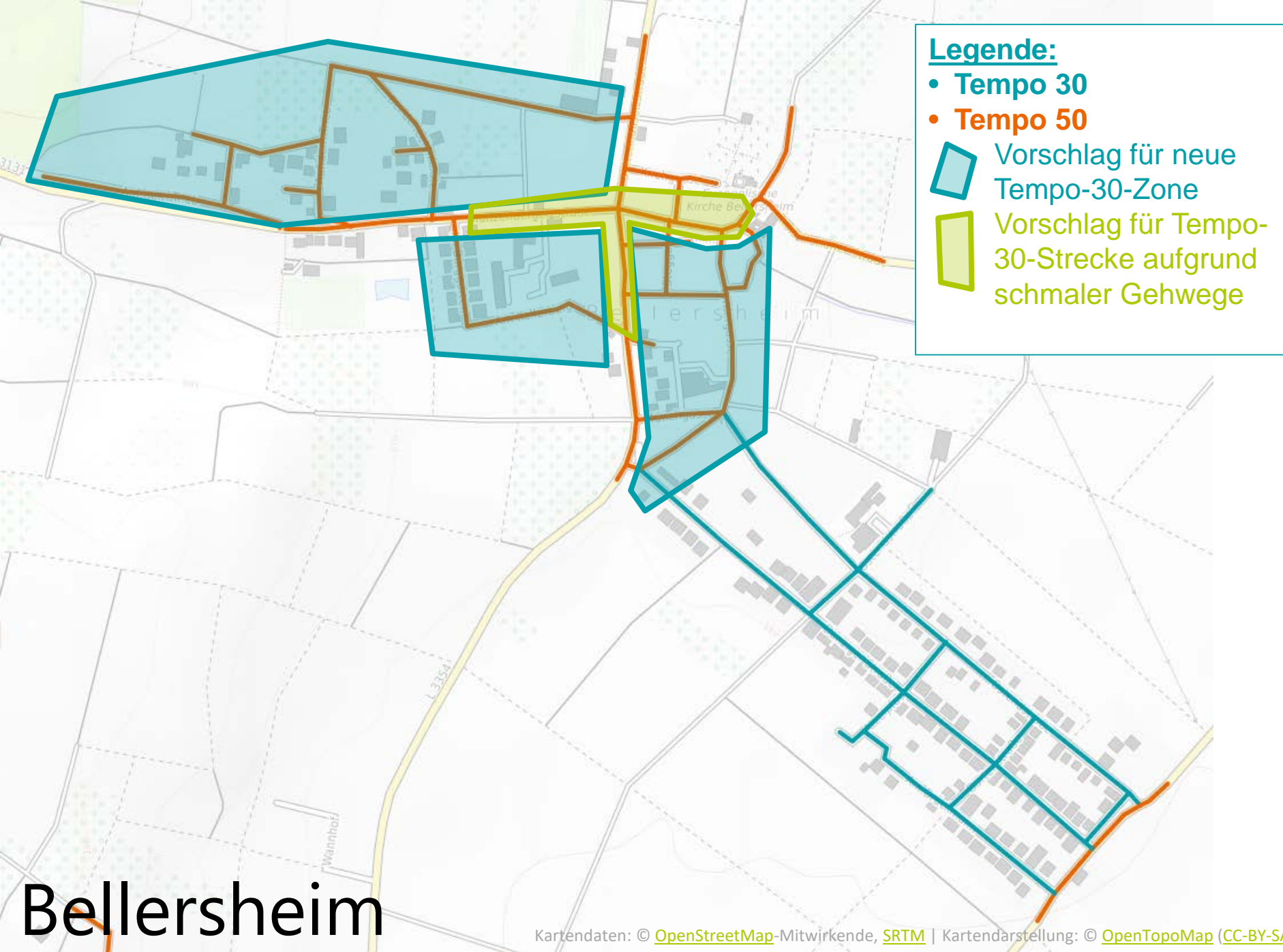


# Mobilität für Menschen

Vorschläge für Tempo 30 im  
Stadtgebiet Hungen

- Bestandsaufnahme 2020 -

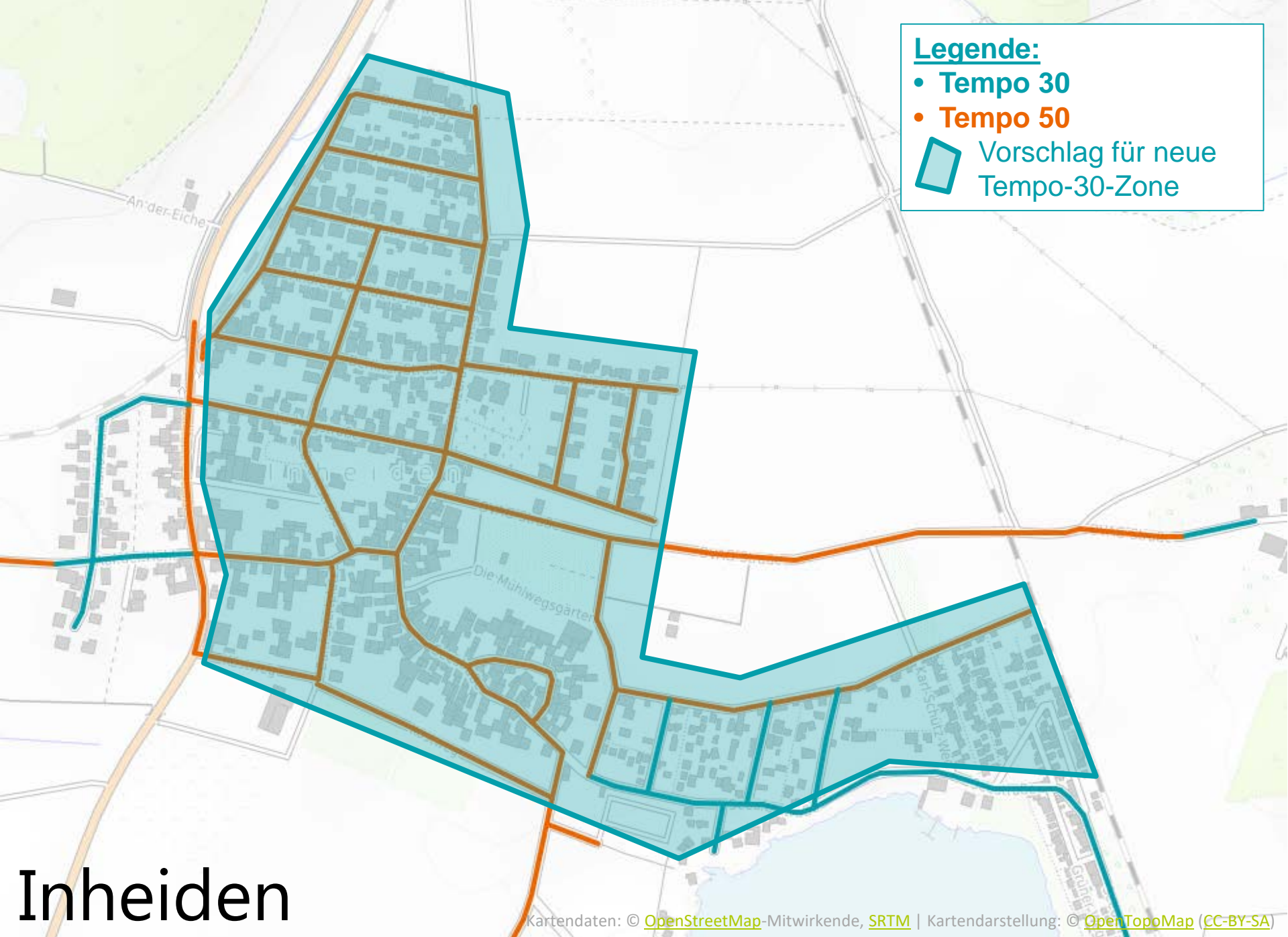


**Legende:**

- Tempo 30
- Tempo 50
- ▭ Vorschlag für neue Tempo-30-Zone
- ▭ Vorschlag für Tempo-30-Strecke aufgrund schmaler Gehwege

# Bellersheim

Kartendaten: © [OpenStreetMap](#)-Mitwirkende, [SRTM](#) | Kartendarstellung: © [OpenTopoMap](#) (CC-BY-SA)

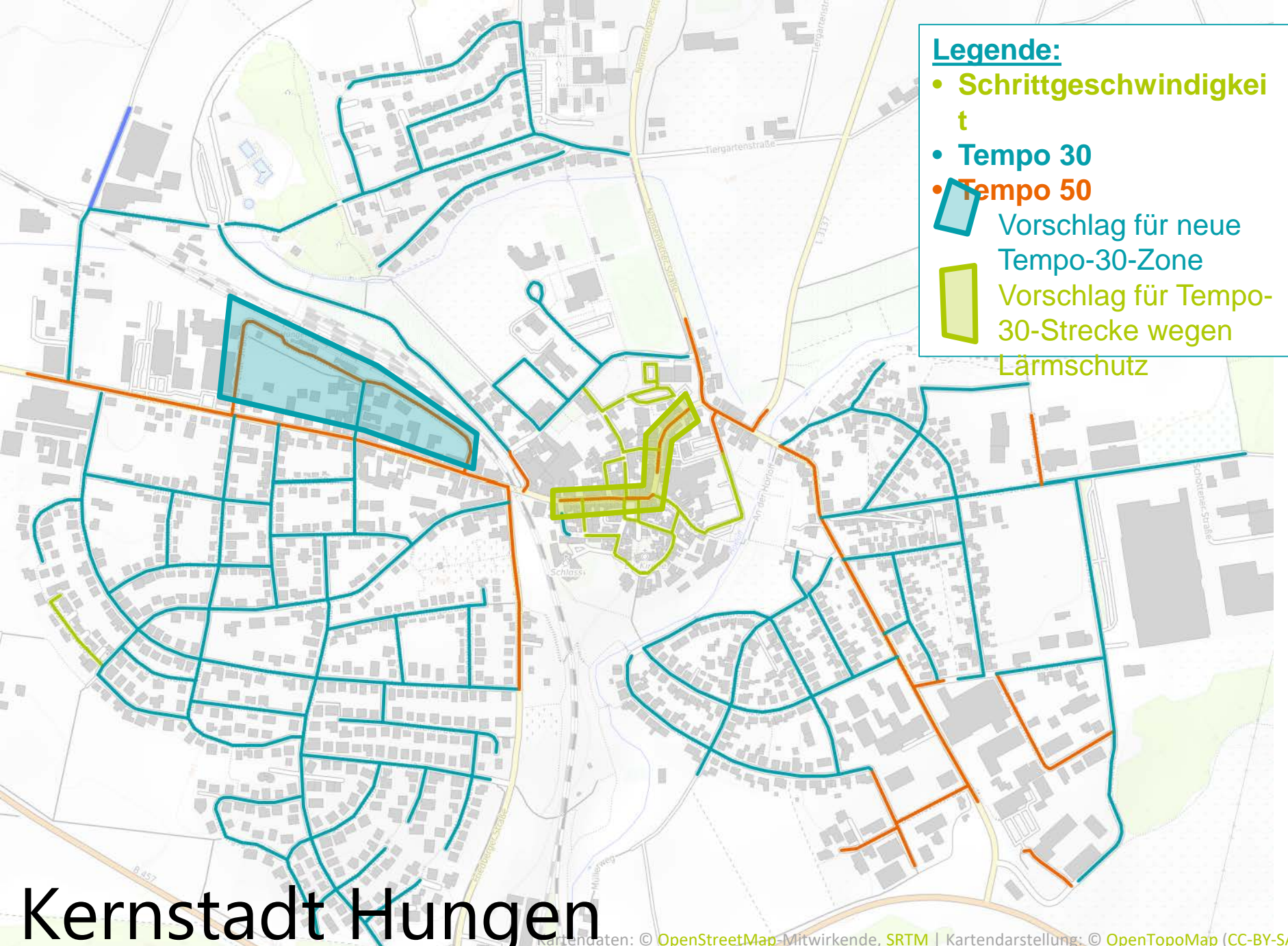


**Legende:**

- Tempo 30
- Tempo 50
- ▭ Vorschlag für neue Tempo-30-Zone

# Inheiden

Kartendaten: © [OpenStreetMap](#)-Mitwirkende, [SRTM](#) | Kartendarstellung: © [OpenTopoMap](#) ([CC-BY-SA](#))

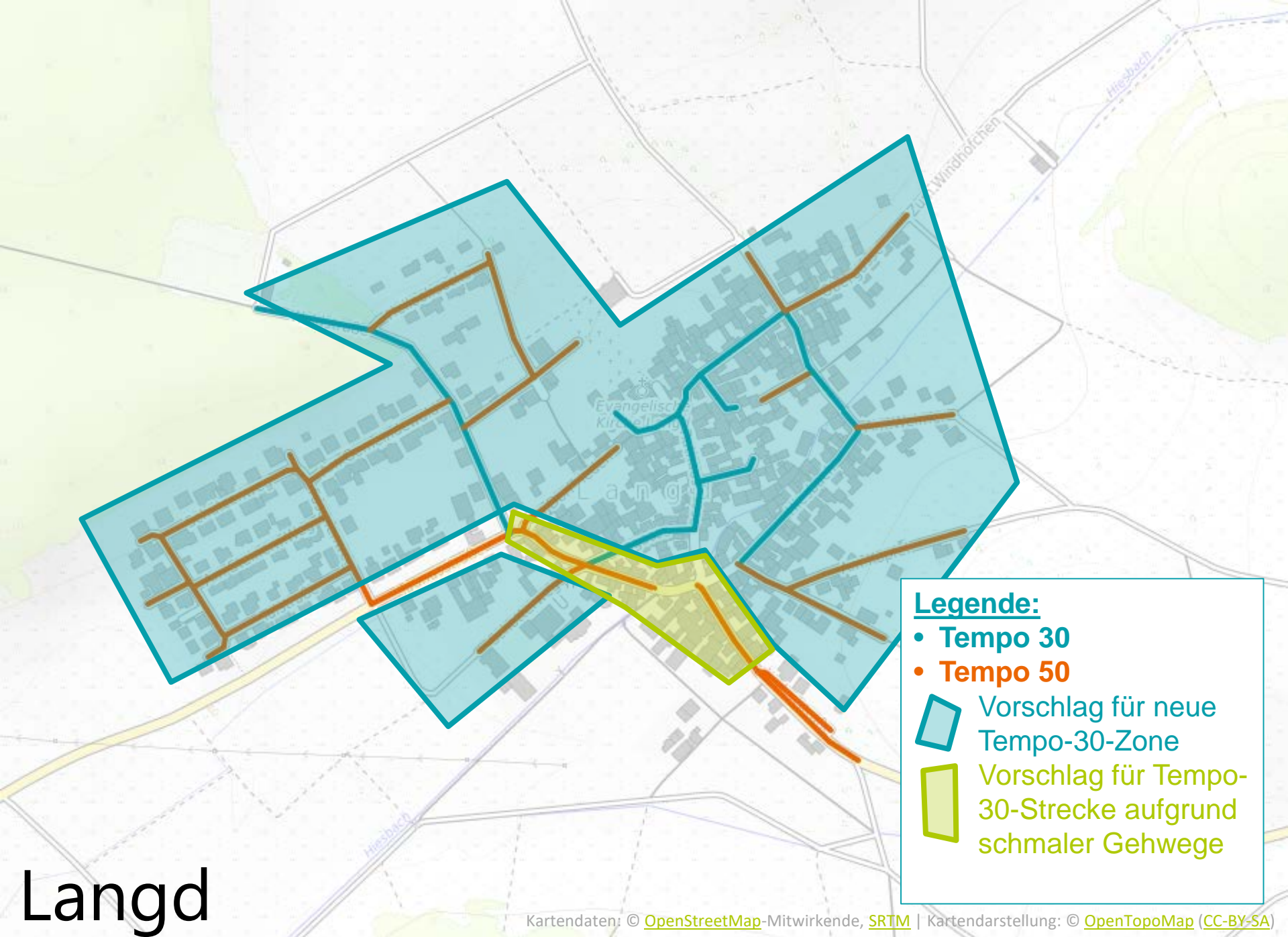


**Legende:**

- Schrittgeschwindigkeit
- Tempo 30
- Tempo 50
- ▭ (blau) Vorschlag für neue Tempo-30-Zone
- ▭ (gelbgrün) Vorschlag für Tempo-30-Strecke wegen Lärmschutz

# Kernstadt Hungen

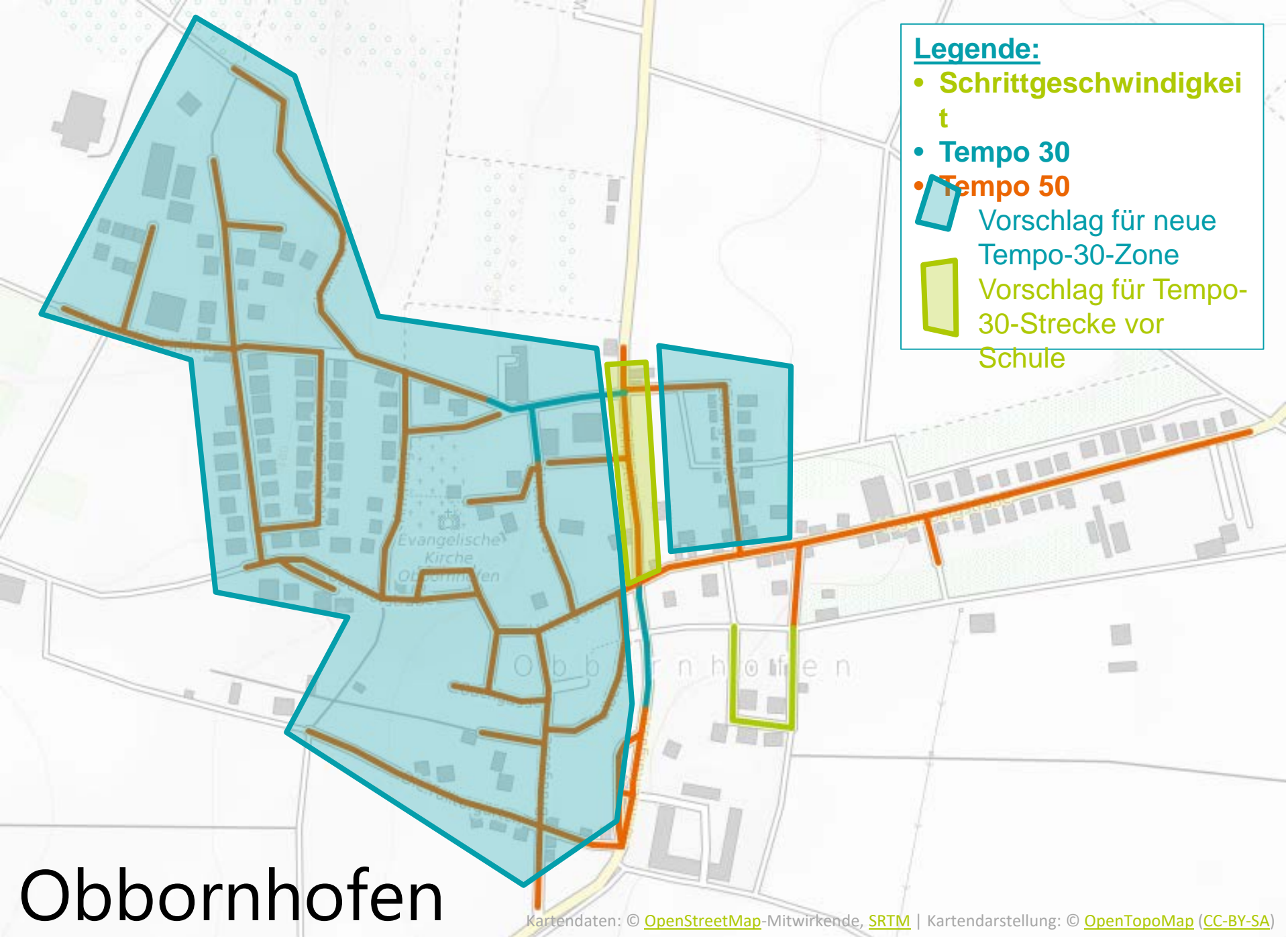
Kartendaten: © [OpenStreetMap](#)-Mitwirkende, [SRTM](#) | Kartendarstellung: © [OpenTopoMap](#) (CC-BY-SA)



**Legende:**

- Tempo 30
- Tempo 50
- Vorschlag für neue Tempo-30-Zone
- Vorschlag für Tempo-30-Strecke aufgrund schmaler Gehwege

# Langd



**Legende:**

- Schrittgeschwindigkeit
- Tempo 30
- Tempo 50
- ▭ Vorschlag für neue Tempo-30-Zone
- ▭ Vorschlag für Tempo-30-Strecke vor Schule
- ▭ Vorschlag für Tempo-50-Strecke vor Schule

# Obbornhofen

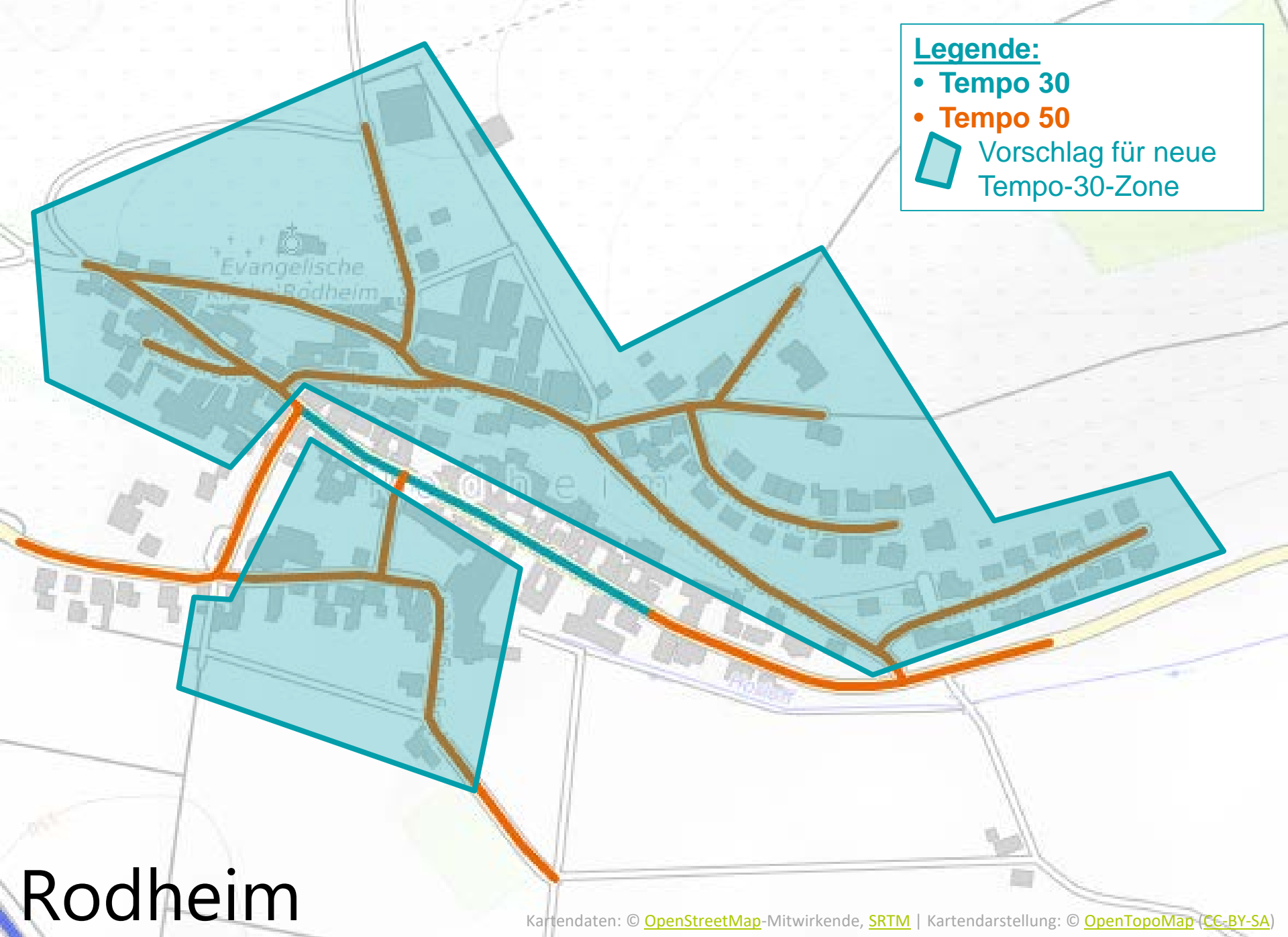
Kartendaten: © [OpenStreetMap](#)-Mitwirkende, [SRTM](#) | Kartendarstellung: © [OpenTopoMap](#) ([CC-BY-SA](#))

**Legende:**

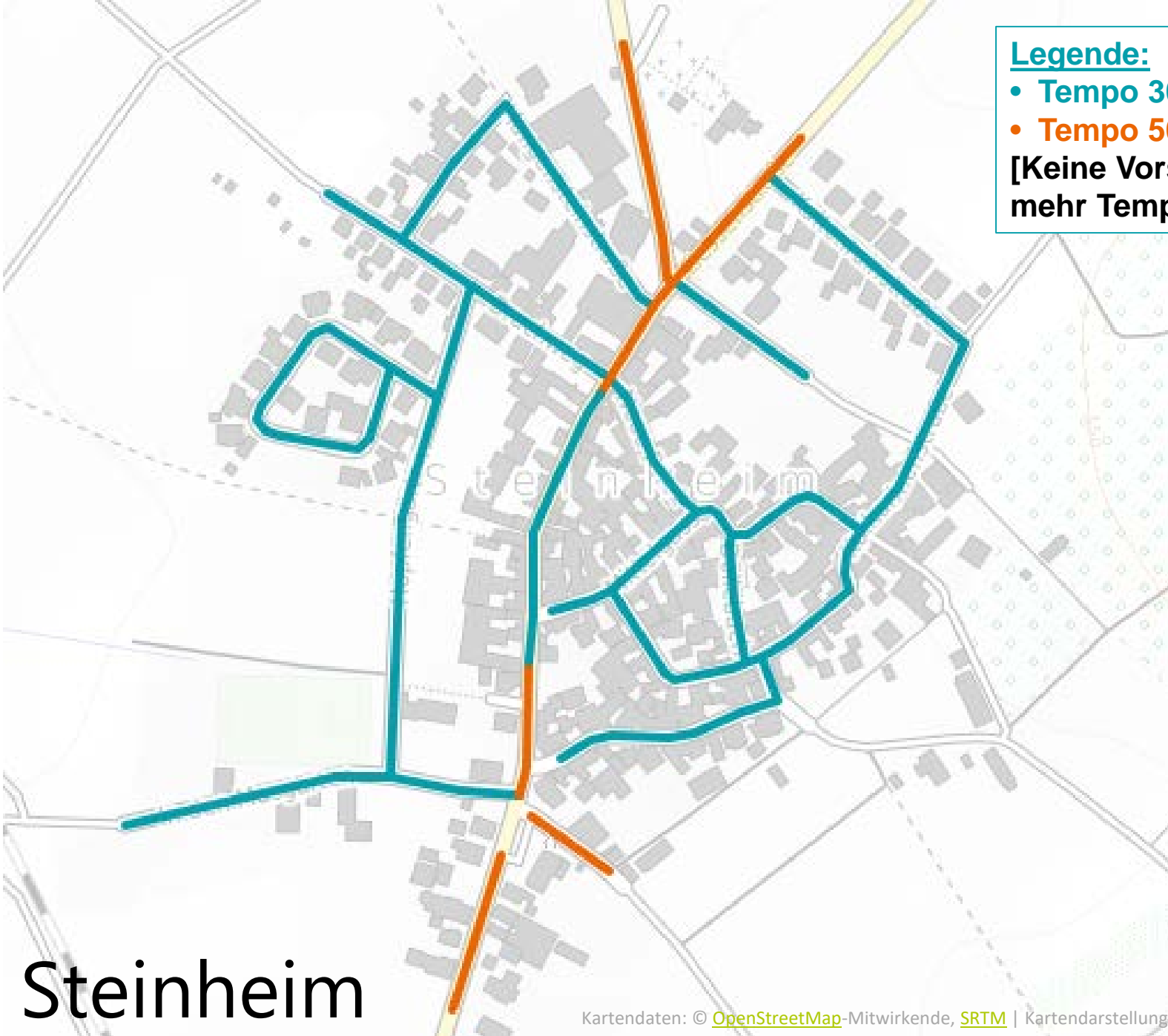
• Tempo 30

• Tempo 50

▭ Vorschlag für neue Tempo-30-Zone



# Rodheim



Legende:

- Tempo 30
- Tempo 50

[Keine Vorschläge für mehr Tempo 30]


# Steinheim

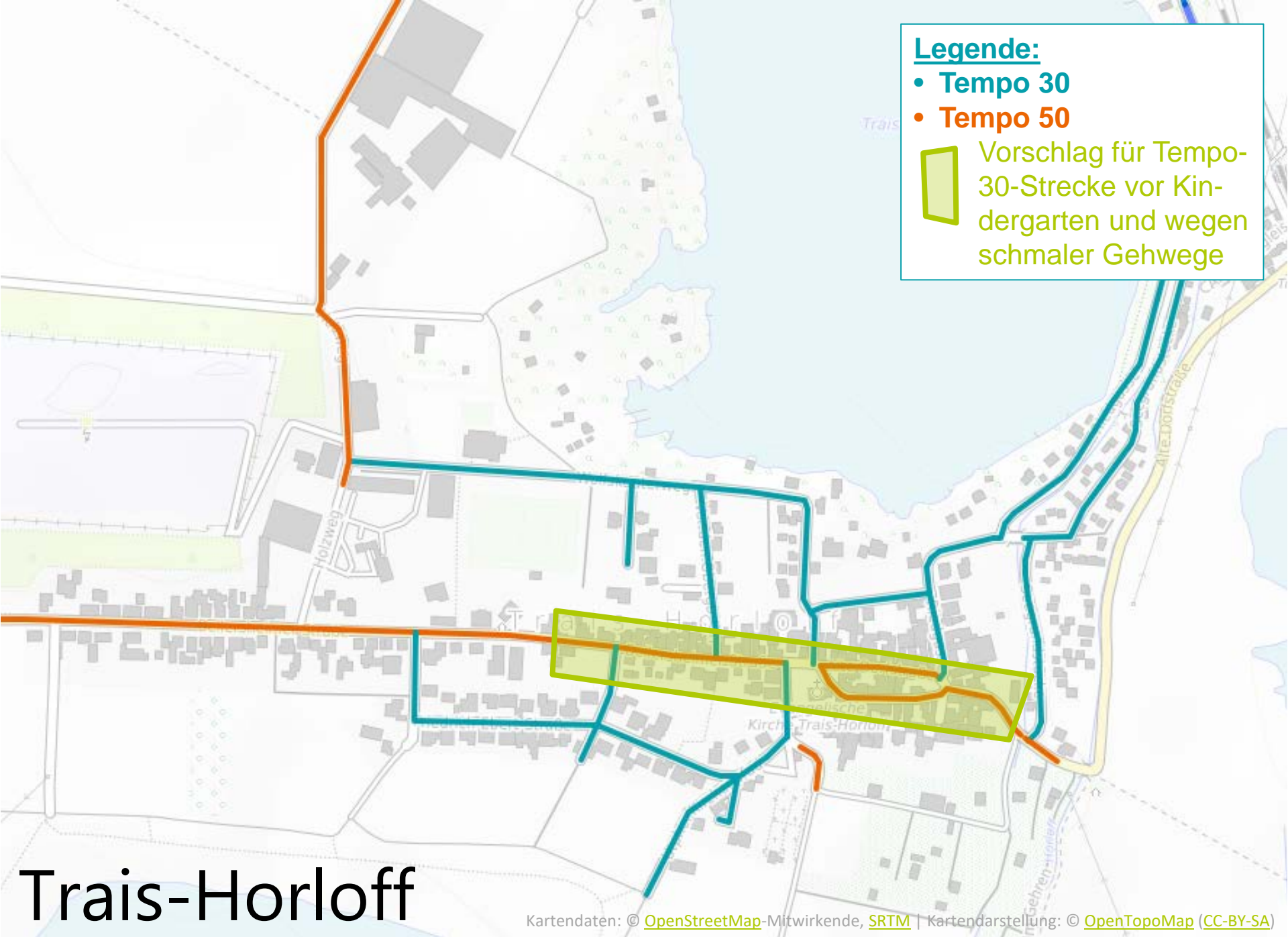


## Legende:

- Tempo 30

- Tempo 50

 Vorschlag für Tempo-30-Strecke vor Kindergarten und wegen schmaler Gehwege



# Trais-Horloff

Kartendaten: © [OpenStreetMap](#)-Mitwirkende, [SRTM](#) | Kartendarstellung: © [OpenTopoMap](#) ([CC-BY-SA](#))

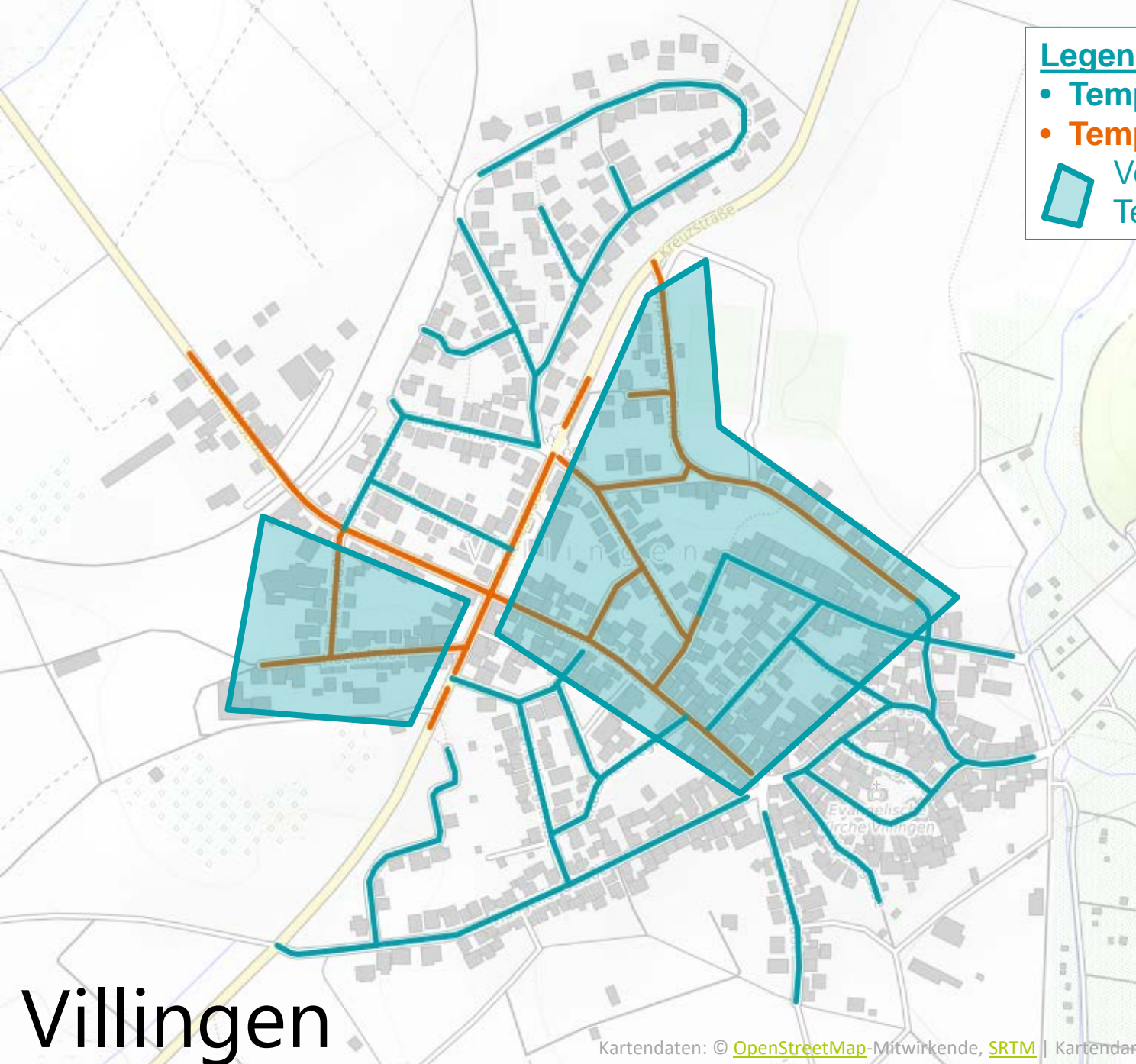


**Legende:**

- Tempo 30
- Tempo 50
- Vorschlag für neue Tempo-30-Zone

# Utphe

Kartendaten: © [OpenStreetMap](#)-Mitwirkende, [SRTM](#) | Kartendarstellung: © [OpenTopoMap](#) ([CC-BY-SA](#))



**Legende:**

- Tempo 30
- Tempo 50
- ▭ Vorschlag für neue Tempo-30-Zone

# Villingen

Kartendaten: © [OpenStreetMap](#)-Mitwirkende, [SRTM](#) | Kartendarstellung: © [OpenTopoMap](#) ([CC-BY-SA](#))